P-250
km 7+470.00

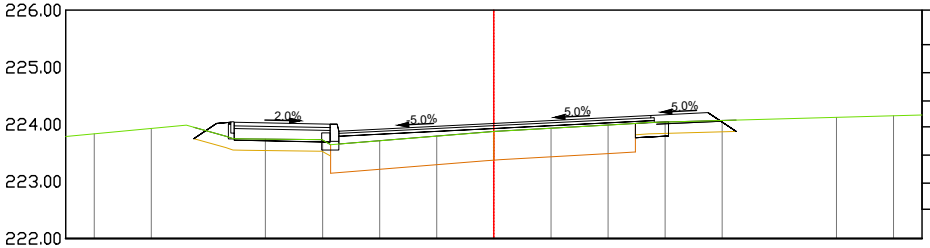
226.00
225.00
224.00
223.00
222.00
2.0%
5.0%
5.0%
5.0%

P - 250	
Nazwa	Pow[m²]
Wyrównanie	0.38
Frezowanie	0.00
Wykop	0.00
Nasyp	0.76
Podbudowa C5/6	0.14

Rzędne niwelety	223.75	224.01	224.03	223.88	224.02	224.15	224.20	223.87
Rzędne terenu	223.95	223.84	223.75	223.66	223.87	224.03	224.06	224.07
Odległość od osi	-5.26	-4.86	-4.55	-2.72	0.00	2.75	3.75	4.24

P-251
km 7+500.00

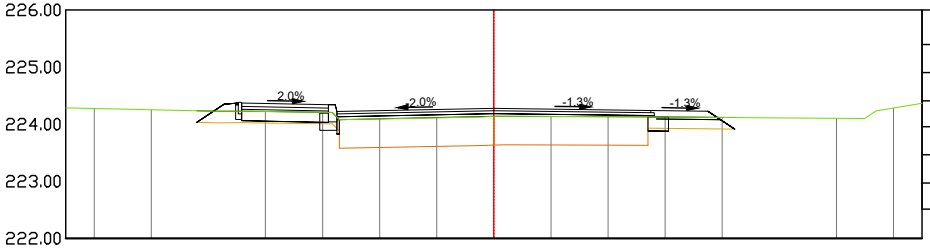
226.00
225.00
224.00
223.00
222.00
2.0%
2.0%
-1.3%
-1.3%

P - 251	
Nazwa	Pow[m²]
Wyrównanie	0.24
Frezowanie	0.00
Wykop	0.03
Nasyp	0.44
Podbudowa C5/6	0.10

Rzędne niwelety	224.03	224.35	224.37	224.22	224.27	224.24	224.23	223.91
Rzędne terenu	224.23	224.22	224.23	224.12	224.13	224.13	224.12	224.11
Odległość od osi	-5.20	-4.73	-4.42	-2.75	0.00	2.75	3.75	4.22

P-252
km 7+530.00

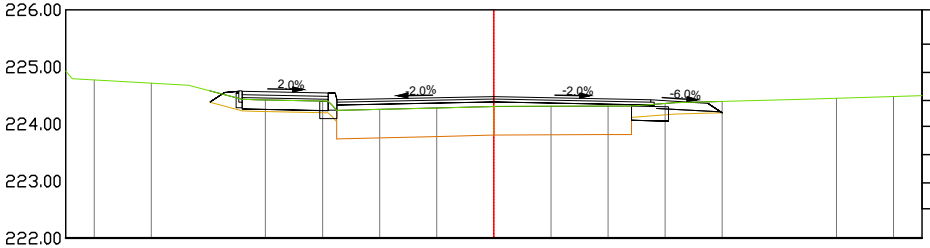
226.00
225.00
224.00
223.00
222.00
2.0%
2.0%
-2.0%
-6.0%

P - 252	
Nazwa	Pow[m²]
Wyrównanie	0.38
Frezowanie	0.00
Wykop	0.02
Nasyp	0.30
Podbudowa C5/6	0.16

Rzędne niwelety	224.38	224.55	224.57	224.42	224.48	224.42	224.36	224.20
Rzędne terenu	224.58	224.51	224.43	224.24	224.31	224.34	224.39	224.40
Odległość od osi	-4.97	-4.72	-4.41	-2.75	0.00	2.75	3.75	4.00

P-253
km 7+560.00

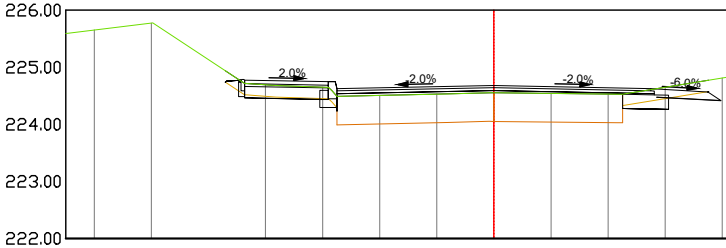
226.00
225.00
224.00
223.00
222.00
2.0%
2.0%
-2.0%
-6.0%

Rzędne niwelety	[illegible]	224.77	224.62	224.68	224.62	[illegible]
Rzędne terenu	[illegible]	224.72	224.49	224.55	224.61	224.77
Odległość od osi	[illegible]	-4.37	-2.75	0.00	2.75	3.76

P-254
km 7+590.00

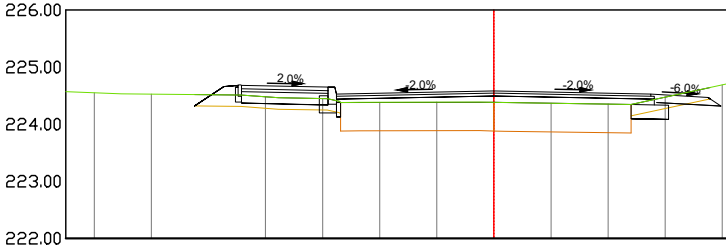
226.00
225.00
224.00
223.00
222.00
2.0%
2.0%
-2.0%
-6.0%

Rzędne niwelety	224.32	224.66	224.68	224.53	224.58	224.53	[illegible]
Rzędne terenu	224.52	224.51	224.51	224.41	224.38	224.42	[illegible]
Odległość od osi	-5.24	-4.73	-4.42	-2.76	0.00	2.75	[illegible]

P-255
km 7+620.00

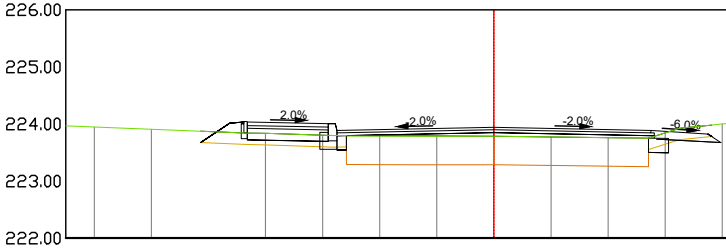
226.00
225.00
224.00
223.00
222.00
2.0%
2.0%
-2.0%
-6.0%

Rzędne niwelety	223.67	224.01	224.03	223.88	223.94	223.88	[illegible]
Rzędne terenu	223.87	223.85	223.84	223.80	223.78	223.76	[illegible]
Odległość od osi	-5.14	-4.63	-4.32	-2.75	0.00	2.75	[illegible]

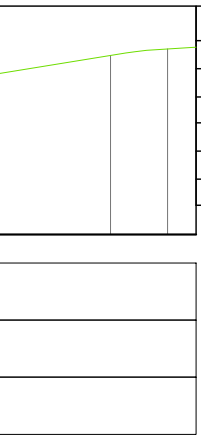

P - 253	
Nazwa	Pow[m^2]
Wyrównanie	0.19
Frezowanie	0.00
Wykop	0.12
Nasyp	0.12
Podbudowa C5/6	0.20

P-256
km 7+650.00

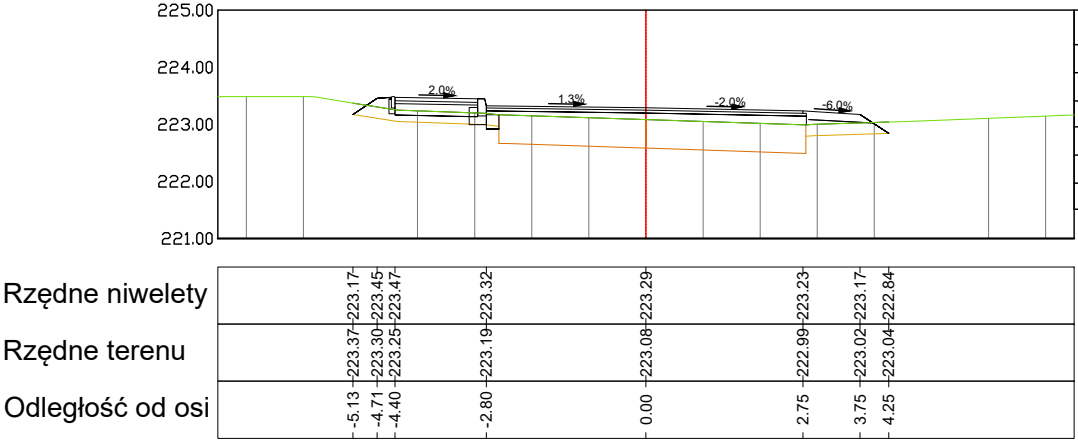
225.00
224.00
223.00
222.00
221.00
2.0%
1.3%
-2.0%
-6.0%
Rzędne niwelety
Rzędne terenu
Odległość od osi
223.17
223.45
223.47
223.32
223.29
223.23
223.17
222.84
223.37
223.30
223.25
223.19
223.08
222.99
223.02
223.04
-5.13
-4.71
-4.40
-2.80
0.00
2.75
3.75
4.25

P - 256	
Nazwa	Pow[m^2]
Wyrównanie	0.62
Frezowanie	0.00
Wykop	0.00
Nasyp	0.67
Podbudowa C5/6	0.06

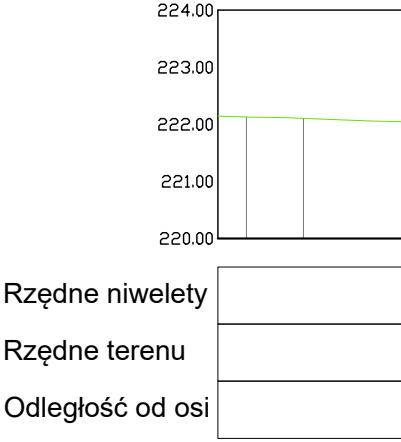
224.00
223.00
222.00
221.00
220.00
Rzędne niwelety
Rzędne terenu
Odległość od osi

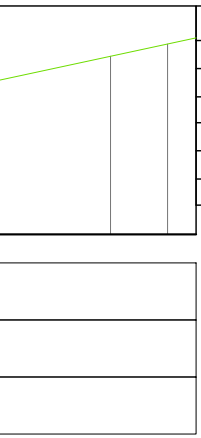

P - 254	
Nazwa	Pow[m^2]
Wyrównanie	0.53
Frezowanie	0.00
Wykop	0.04
Nasyp	0.42
Podbudowa C5/6	0.18

P-257
km 7+680.00

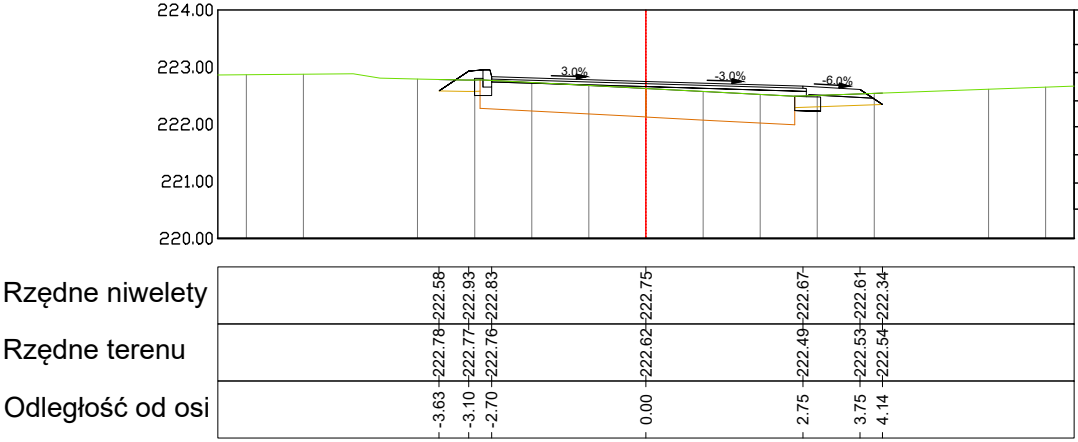
224.00
223.00
222.00
221.00
220.00
3.0%
-3.0%
-6.0%
Rzędne niwelety
Rzędne terenu
Odległość od osi
222.58
222.93
222.83
222.75
222.67
222.61
222.34
222.78
222.77
222.76
222.62
222.49
222.53
222.54
-3.63
-3.10
-2.70
0.00
2.75
3.75
4.14

P - 257	
Nazwa	Pow[m^2]
Wyrównanie	0.21
Frezowanie	0.02
Wykop	0.06
Nasyp	0.38
Podbudowa C5/6	0.11

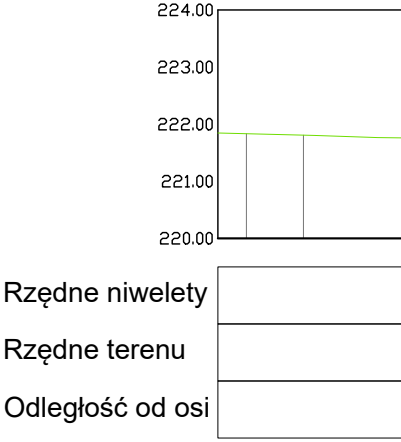
224.00
223.00
222.00
221.00
220.00
Rzędne niwelety
Rzędne terenu
Odległość od osi

P - 255	
Nazwa	Pow[m^2]
Wyrównanie	0.23
Frezowanie	0.00
Wykop	0.05
Nasyp	0.37
Podbudowa C5/6	0.13

P-258
km 7+710.00

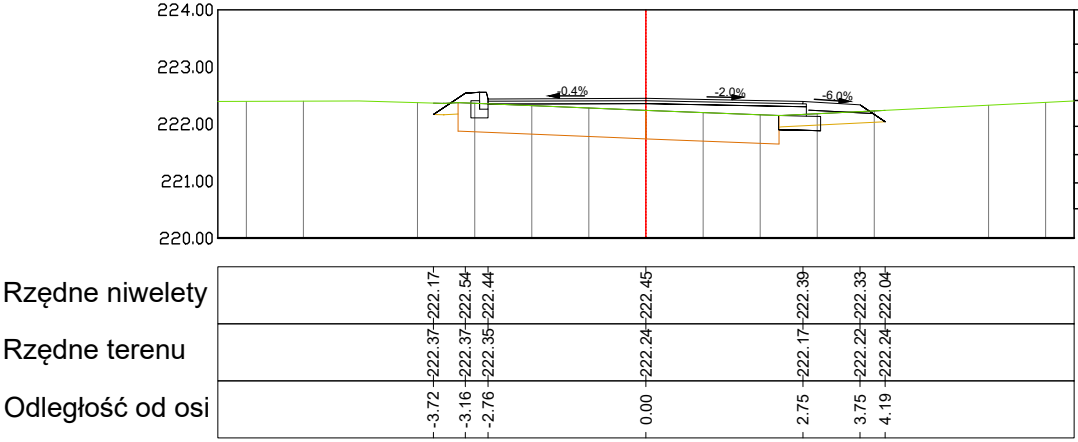
224.00
223.00
222.00
221.00
220.00
0.4%
-2.0%
-6.0%
Rzędne niwelety
Rzędne terenu
Odległość od osi
222.17
222.54
222.44
222.45
222.39
222.33
222.04
222.37
222.37
222.35
222.24
222.17
222.22
222.24
-3.72
-3.16
-2.76
0.00
2.75
3.75
4.19

P - 258	
Nazwa	Pow[m^2]
Wyrównanie	0.56
Frezowanie	0.01
Wykop	0.08
Nasyp	0.44
Podbudowa C5/6	0.18

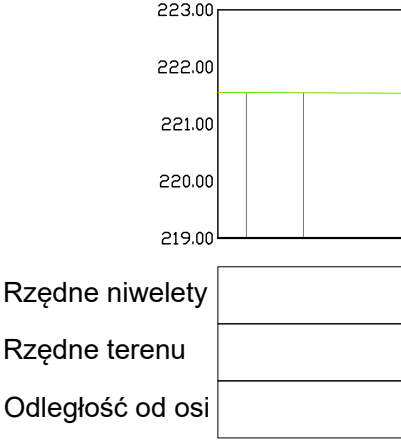
223.00
222.00
221.00
220.00
219.00
Rzędne niwelety
Rzędne terenu
Odległość od osi

P-259
km 7+740.00

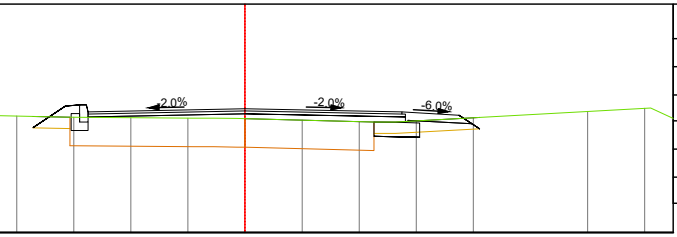

P - 259	
Nazwa	Pow[m²]
Wyrównanie	0.26
Frezowanie	0.00
Wykop	0.09
Nasyp	0.46
Podbudowa C5/6	0.20

221.83	222.21	222.11	222.17	222.11	222.05	221.82
222.03	222.02	222.02	221.99	221.94	222.00	222.02
-3.72	-3.15	-2.75	0.00	2.75	3.75	4.11

P-260
km 7+770.00

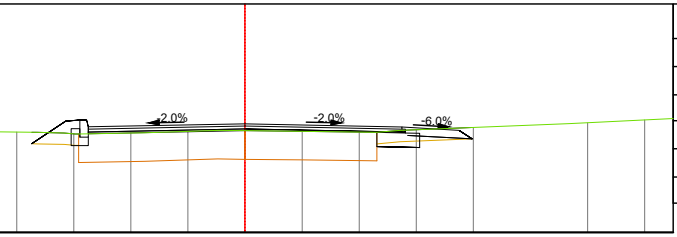

P - 260	
Nazwa	Pow[m²]
Wyrównanie	0.15
Frezowanie	0.00
Wykop	0.02
Nasyp	0.30
Podbudowa C5/6	0.19

221.55	221.95	221.85	221.90	221.85	221.79	221.64
221.75	221.74	221.72	221.78	221.79	221.83	221.84
-3.74	-3.14	-2.74	0.00	2.75	3.75	3.98

P-261
km 7+800.00

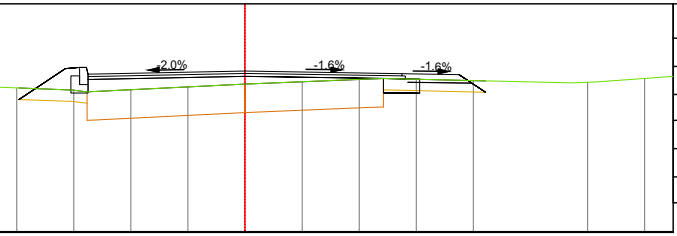

P - 261	
Nazwa	Pow[m²]
Wyrównanie	0.66
Frezowanie	0.00
Wykop	0.00
Nasyp	0.60
Podbudowa C5/6	0.16

221.32	221.87	221.77	221.82	221.78	221.76	221.45
221.52	221.49	221.46	221.59	221.68	221.66	221.65
-3.96	-3.15	-2.75	0.00	2.75	3.75	4.22

P-262
km 7+830.00

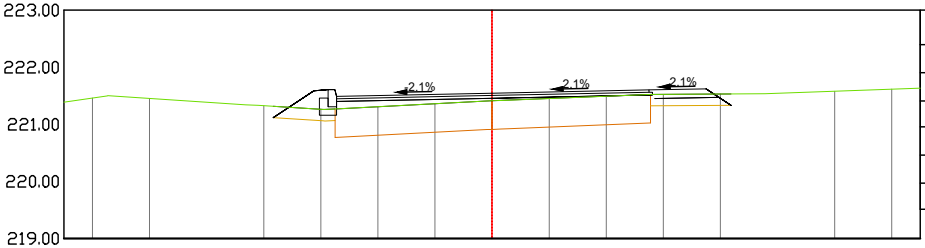
223.00
222.00
221.00
220.00
219.00
2.1%
2.1%
2.1%

P - 262	
Nazwa	Pow[m²]
Wyrównanie	0.28
Frezowanie	0.00
Wykop	0.00
Nasyp	0.44
Podbudowa C5/6	0.00

Rzędne niwelety	221.11	221.59	221.49	221.54	221.60	221.62	221.33
Rzędne terenu	221.31	221.27	221.27	221.41	221.52	221.53	221.53
Odległość od osi	-3.83	-3.12	-2.72	0.00	2.75	3.75	4.18

P-263
km 7+860.00

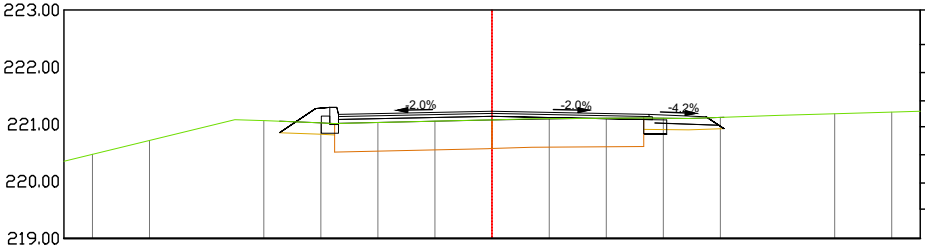
223.00
222.00
221.00
220.00
219.00
2.0%
-2.0%
-4.2%

P - 263	
Nazwa	Pow[m²]
Wyrównanie	0.23
Frezowanie	0.01
Wykop	0.00
Nasyp	0.33
Podbudowa C5/6	0.10

Rzędne niwelety	220.85	221.27	221.17	221.23	221.17	221.13	220.92
Rzędne terenu	221.05	221.02	221.01	221.07	221.11	221.11	221.12
Odległość od osi	-3.72	-3.09	-2.69	0.00	2.75	3.75	4.06

P-264
km 7+890.00

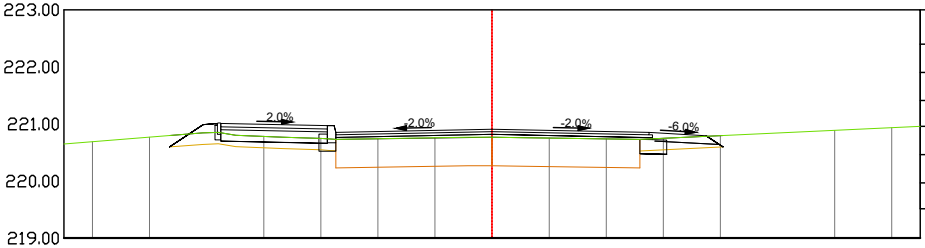
223.00
222.00
221.00
220.00
219.00
2.0%
2.0%
-2.0%
-6.0%

P - 264	
Nazwa	Pow[m²]
Wyrównanie	0.23
Frezowanie	0.00
Wykop	0.01
Nasyp	0.54
Podbudowa C5/6	0.12

Rzędne niwelety	220.60	220.99	221.01	220.85	220.91	220.85	220.79	220.60
Rzędne terenu	220.80	220.84	220.85	220.73	220.77	220.74	220.78	220.80
Odległość od osi	-5.65	-5.06	-4.75	-2.73	0.00	2.75	3.75	4.04

P-265
km 7+920.00

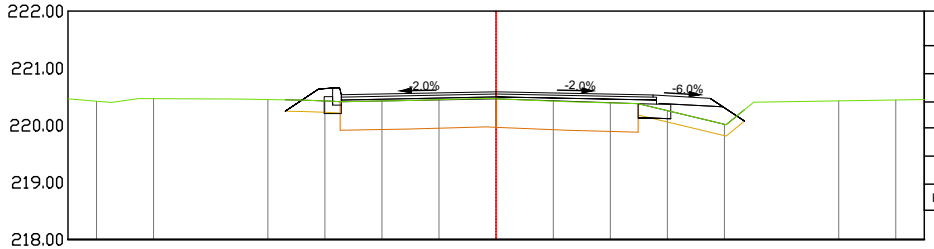
222.00
221.00
220.00
219.00
218.00
2.0%
-2.0%
-6.0%

P - 265	
Nazwa	Pow[m²]
Wyrównanie	0.24
Frezowanie	0.00
Wykop	0.01
Nasyp	0.79
Podbudowa C5/6	0.14

Rzędne niwelety	220.25	220.63	220.53	220.59	220.53	220.47	220.07
Rzędne terenu	220.45	220.43	220.41	220.46	220.31	220.08	220.27
Odległość od osi	-3.69	-3.11	-2.71	0.00	2.75	3.75	4.35

P-266
km 7+950.00

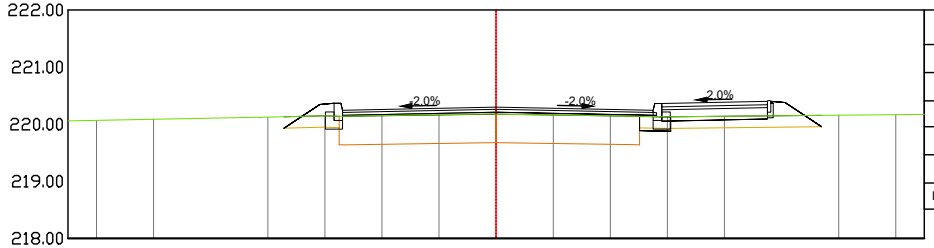
222.00
221.00
220.00
219.00
218.00
2.0%
-2.0%
2.0%

P - 266	
Nazwa	Pow[m²]
Wyrównanie	0.14
Frezowanie	0.00
Wykop	0.02
Nasyp	0.68
Podbudowa C5/6	0.14

Rzędne niwelety	219.93	220.34	220.24	220.30	220.24	220.40	220.38	219.95
Rzędne terenu	220.13	220.15	220.14	220.18	220.13	220.14	220.15	220.15
Odległość od osi	-3.71	-3.09	-2.69	0.00	2.75	4.75	5.06	5.70

P-267
km 7+980.00

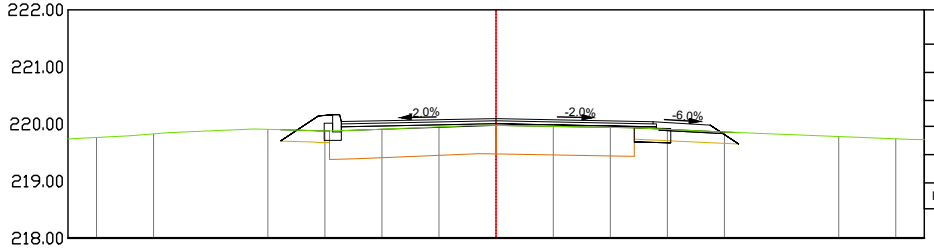
222.00
221.00
220.00
219.00
218.00
2.0%
-2.0%
-6.0%

P - 267	
Nazwa	Pow[m²]
Wyrównanie	0.21
Frezowanie	0.00
Wykop	0.01
Nasyp	0.50
Podbudowa C5/6	0.16

Rzędne niwelety	219.70	220.14	220.04	220.10	220.04	219.98	219.65
Rzędne terenu	219.90	219.88	219.88	219.98	219.92	219.87	219.85
Odległość od osi	-3.78	-3.11	-2.71	0.00	2.75	3.75	4.25

LEGENDA

- ISTNIEJĄCY PRZEKRÓJ DROGI
- PROJEKTOWANY PRZEKRÓJ DROGI
- ISTNIEJĄCA KONSTRUKCJA DROGI
- TEREN PO ODHUMUSOWANIU

MAKO CONSULTING
ul. Peowiaków 9/27
22-400 Zamość
www.makoconsulting.com.pl

INWESTOR:	ZARZĄD POWIATU UL. PRZEMYSŁOWA 4, 22-400 ZAMOŚĆ REPREZENTOWANY PRZEZ ZARZĄD DRÓG POWIATOWYCH W ZAMOŚCIU, UL. SZCZEBRZESKA 69 , 22-400 ZAMOŚĆ			
LOKALIZACJA:	**OBRĘB 0005_SZCZEBRZESZYN: Działki:** 1804/4, 1077, 1084/1, 414/3, 414/2, 1079, 377/1, 329, 331/1, 376/1, 1084/1, 331/2, 375/1, 374/5, 332, 333, 374/3, 373/1, 372/1, 1083/1, 369/1, 368/1, 367/1, 366/1, 365/1, 1773, 363/1, 362/1, 359/1, 358/1, 357/1, 1084/1, 356/1, 1770, 1769, 355/1, 354/1, 353/1, 352/1, 351/1, 350/1, 349/1, 369/2, 369/1,1083/1, 1083/2, 1084/1, 346/1, 345/4, 345/6, 345/3, 345/5 **OBRĘB 0003_PRZEDMIEŚCIE BŁONIE: Działki:** 1844, 1861, 1861/1, 1845, 1511/3, 1861/2, 1638 **OBRĘB 0004_KAWĘCZYN: Działki:** 827, 1741, 2663, 190/1, **OBRĘB 0007_TOPÓLCZA: Ark. 3. Działki:** 2150/1, 2226, 2232, 2534, 2535, 2539, 2540, 2550, 2552/1, 2552/2, 2553, 2554, 2559, 2562, 2563, 2564, 2565, 2684, 2685, 2686, 2829/2, 2830, 2831, 2832, 2833, 2834, 2835, 2836, 2837, 2838, 2839, 2840, 2841, 2843, 2844, 2845, 2846, 2847, 2848, 2849, 2850, 2851, 2853, 2857, 2858, 2859, 2860, 2861, 2862, 2865, 2871, 2875, 2876, 3225, 2882, 3236,2892, 3121, 2894, 2895, 2896, 2897, 2898, 2899, 3057, 3058, 3059, 3068, **Ark. 2. Działki:** 1768/3, **Ark. 1. Działki:** 341, 344, 345, 346, 351, 355/1, 370/1, 587, 589, 3134, 628, 630, 632, 631, 175, 176, 184, 187, 192, 193, 194, 195/2, 201, 217, 218, 153/6, **OBRĘB 0008_TURZYNIEC: Ark. 2 Działki:** 2500,2652, 2649, 2650, 2648, 2647, 2635, 2633, 2294, 2291, 2290, 2289, 2288, 2287, 2286, 2285, 2282, 2375, 2377, 3313, 2390, 2548, 2547, 2546, 2539, 2538, 2537, 2536, 2535, 2534, 3269, 2533, 2532, 2530, 2529, 2528, 2436/2, 160, 2436/2,2503, 2504, 1909, **OBRĘB 0009_WYWŁOCZKA: Ark. 2 Działki:** 1003, 768, 916, 939, **OBRĘB 0001_ZWIERZYNIEC:** **Ark. 1 Działki:** 3, 27, **Ark. 25 Działki:** 1470/23, **Ark. 2 Działki:** 114, 53, 65, **Ark. 3 Działki:** 145, 201,			
TYTUŁ OPRACOWANIA:	PRZEBUDOWA DROGI POWIATOWEJ NR 3210L SZCZEBRZESZYN - TOPÓLCZA - ZWIERZYNIEC O DŁUGOŚCI OK. 11,318 KM			
TREŚĆ OPRACOWANIA:	**PRZEKROJE POPRZECZNE**			PODPIS:
PROJEKTANT	MGR INŻ. DAMIAN ŁOKAJ	LUB/0149/PWOD/11		
PROJEKTANT SPRAWDZAJĄCY	MGR INŻ. KONRAD REMBISZ	LUB/0141/PWBD/18		
ASYSTENT	INŻ. MARLENA KOBOJEK			
SPECJALNOŚĆ	DROGOWA	DATA 30.06.2022	SKALA 1:100	NR RYS. 5.15